

Route beschrijving Holland Rijnland

Schuttersveld 9, 2316 XG Leiden (T 071 – 523 90 90)

Openbaar vervoer

Bereikbaar met de trein, Leiden – Centraal Station.

Loop aan de voorzijde het station uit en ga naar links. 1e kruising rechts, aankomst Schuttersveld.

Per auto

Vanuit Amsterdam

Volg de A4/E19, in de richting:

Den Haag
Rotterdam

Volg de A44/E19, door te volgen het bord:

Sassenheim
Leiden-West
Den Haag-Centrum

Volg de A44, ga in de richting:

Leiden
Den Haag

Neem afslag nr. 7: 

Oegstgeest
Rijnsburg

en volg de Rijnzichtweg [440 m]

Volg de Geversstraat en ga na 500 m bij de rotonde rechtdoor

Verlaat Oegstgeest en volg de Leidsestraatweg [210 m]

Volg de Rijnsburgerweg, en ga bij de volgende rotonde rechtdoor [1,2 km]

Na 600 m bent u gearriveerd, Schuttersveld.



Vanuit Den Haag

N44 volgen naar Wassenaar, gaat over op de A44 in de richting:


Leiden
Amsterdam
Katwijk


Neem afslag nr. 8: 

Leiden
Valkenburg
Katwijk
Noordwijk

en volg de N206 [390 m]

U bent gearriveerd in Leiden; volg de Plesmanlaan [1,4 km]

 Sla linksaf naar de Schipholweg [390 m]

 Sla linksaf naar de Dellaertweg [240 m]

 Sla linksaf naar de Rijnsburgerweg [21 m]



Aankomst Schuttersveld

Vanuit Utrecht


Volg de A12, in de richting Rotterdam - Den Haag

Neem afslag nr. 12a: 

Bodegraven
Alphen aan den Rijn
Leiden

en volg de N11 in de richting Zoeterwoude - Leiden [16 km]

Verlaat na ± 16 km de N11, en neem de A4/E19 in de richting Den Haag [750 m]


Neem op de A4 direct afslag nr. 7: 

Zoeterwoude -Dorp
Leiden
Voorschoten
Vlietland


Bij de T-splitsing rechtsaf, volg de Hofvlietweg en ga bij de stoplichten linksaf.

Volg de Europaweg (N206) [1,1 km] in de richting

Leiden
Voorschoten

 Sla rechtsaf, u bent op de Lammenschansweg [700 m]

- Volg de Lammenschansstunnel en wederom de Lammenschansweg [750 m]
- Volg de Jan van Houtkade [40 m]
- Volg de Geregracht [60 m]
- Volg de Oranjeboomstraat [80 m]
- Volg de St. Jorissteeg [130 m]
- Volg de Watersteeg [30 m]
- Volg de Hooigracht [500 m]
- Volg de Pelikaanstraat [110 m]
- Volg de Pauwbrug [33 m]
- Volg de Klokpoot [100 m]

 Sla linksaf naar de Langegracht [560 m]

- Volg de Lammermarkt [110 m]
- Volg de Molenwerf [220 m]
- Volg Schuttersveld [190 m]

 Sla linksaf naar de Schuttersveld [80 m]



Aankomst Schuttersveld.

Parkeren:

Er is een zeer beperkt aantal parkeerplaatsen in de garage beschikbaar.
In de directe omgeving kunt u (tegen betaling) parkeren achter het station (bij LUMC),
of bij het parkeerterrein van molen de Valk.

